









**SENTIERS DE
VÉLO DE MONTAGNE
TRIVÉLO**
MONT-SAINT-BRUNO

-  **3 km** : Sentier de promenade sur chemin d'accès
-  **6 km** : Sentier de promenade sur chemin d'accès
-  **3 km** : *Single track* avec plusieurs petits *up and down*
-  **4 km** : *Single track* rapide (plutôt plat)
-  **6 km** : *Single track* avec plusieurs petits *up and down*
-  **4 km** : *Single track* rapide (plutôt plat)
-  **0,5 km** : *Single track* technique avec une bonne montée

www.trivelo.ca



Rang des Vingt

